

# RUUMIPÄRAND JA RUUMILOOME, läbi avaliku ruumi

## Näiteid mitmekesisest praktikast

Toomas Paaver  
volitatud arhitekt-ekspert 8  
5286595, paaver@linnalahendused.ee



Euroopa Liit  
Euroopa Sotsiaalfond



Eesti  
tuleviku heaks

**1. Kuressaare keskväljaku lugu** (töö lähteülesande koostajana 2015 ja linnaarhitektina 2003-2007)

**2. Paldiski mereääre lugu** (töö eksperdina, 2020)

**3. Kalaranna lugu** (töö kodanikuna, 2010-2016)

**4. Tartu Roosi tänava lugu** (töö arhitektina ja projekteerimismeeskonna liikmena, 2014-2016)

**5. Tallinna glassiipuiestee** (erinevates rollides ja lugudes 2014-)

**6. Keila üldplaneeringu lugu** (töö planeerijana 2002 ja 2018-2021)

# 1. Kuressaare keskväljaku lugu

(töö lähteülesande koostajana 2015 ja linnaarhitektina 2003-2007)








Kuriosas  
1835a.

# 2. Paldiski mereääre lugu

(töö eksperdina, 2020)







# 3. Kalaranna lugu

(töö kodanikuna, 2010-2016)









## 4. Tartu Roosi tänava lugu

(töö arhitektina ja projekteerimismeeskonna liikmena, 2014-2016)







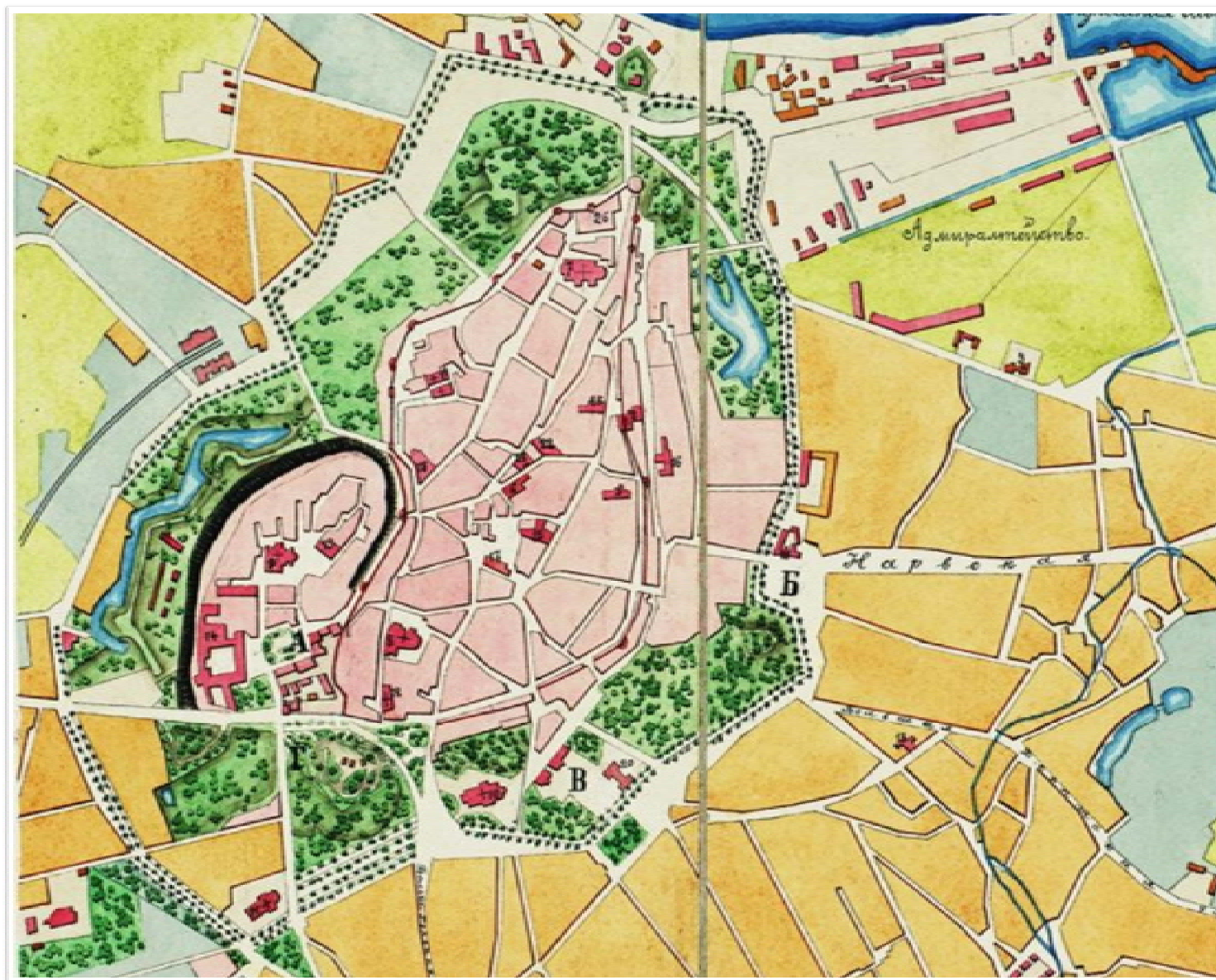






# 5. Tallinna glassiipuiestee

(erinevates rollides ja lugudes 2014-)











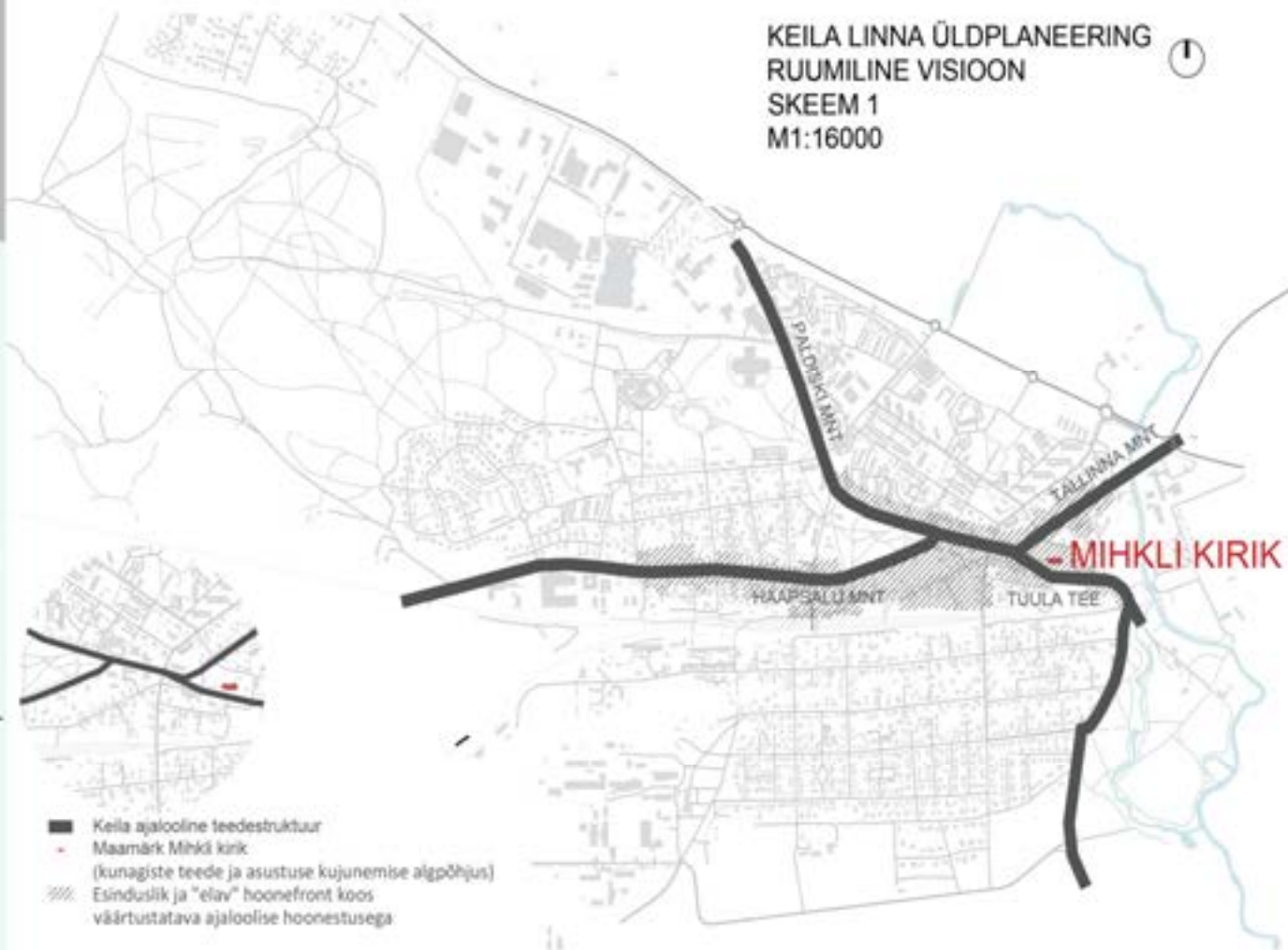


# 6. Keila üldplaneeringu lugu

(töö planeerijana 2002 ja 2018-2021)

## AJALOOLINE TEEDE STRUKTUUR

Keila linna ja selle keskuse liikumisteede ja hoonete põhis-  
struktuurile annab peamise  
aluse ajalooliselt kujunenud  
peamiste teede struktuur  
(Tallinna mnt, Paldiski mnt,  
Haapsalu mnt ja Tuula tee  
koos Mihkli kiriku ja  
Keskpargiga). Üldplaneeringu  
lahendused lähtuvad eesmär-  
gist muuta inimeste liikumist  
selles struktuuris selgemini  
tunnetatavaks ja mugava-  
maks. Samuti on see struktuur  
aluseks hoonefrontidele, hoo-  
nestuse tihendamisele, funk-  
tsioonide mitmekesistamisele  
ja hoonete arhitektuurilise  
kvaliteedi suunamisele..



## JÄTKUV PUHKEALA

Keila linnastruktuuris on tähelepanuväärne eripära, et olemasolevad rohealad on üksteise järel rivis. Selles leidub potentsiaal moodustada terviklik keskne jätkuv puhkeala, mis saab olla Keila avaliku ruumi selgroog ning üks Keila peamisi väärtusi.

Üldplaneering seab tulevikuks ruumilise arengu suuna, mille järgi tuleb tagada rohealade võõndi säilimine ning parandada haljasalade omavahelist sidusust. Rohealade võõndi jätkuvus tuleb kõigi sammudega muuta inimesele järjest selgemini tajutavaks ning liikumine nende vahel mugavamaks.





## Lisalugemist

AVALIKUST RUUMIST ÜLDISELT:

<https://inimareng.ee/avalik-ruum-kui-elukeskkonda-siduv-v%C3%B5rgustik.html>

MÕNED ETTEKANDES KÄSITLETUD TÖÖD:

Paldiski ekspertiis on leitav siit:

<http://www.linnalahendused.ee/failid/Paldiski-19.11.20.pdf>

Keila üldplaneeringu avalikustatud viimane versioon on leitav:

<https://sahtel.keila.ee/avalik/Keila%20linna%20%c3%bcldplaneering/2021.06.14%20Keila%20linna%20%c3%bcldplaneeringu%20materjalid/>